





k.ú.: Svatá Maří

k.ú.: Trhonín

Legenda

-  Hranice řešeného území změny č. 1
-  Hranice zastavěného území
-  Vedení VVN
-  Typ plochy s rozdílným způsobem využití
PLOCHY SMÍŠENÉ OBYTNÉ

VYPRACOVAL: ING. ARCH. RADEK BOČEK, autorizovaný architekt, číslo autorizace: 03 094
 POŘIZOVATEL: Obecní úřad Svatá Maří, zastoupený starostou obce p. Pavlem Mrázem, určeným zastupitelem

ČÍSLO ZAKÁZKY: **50-2019**

ZMĚNA Č. 1 ÚZEMNÍHO PLÁNU SVATÁ MAŘÍ 03_KOORDINAČNÍ VÝKRES

STUPEŇ: **NAVRH §55b**

MĚŘÍTKO 1:5 000	DATUM 9.1.2020
ČÍSLO VÝKRESU	ČÍSLO PARÉ

Označení správního orgánu, který územní plán nebo jeho změnu vydal: Zastupitelstvo obce Svatá Maří
 datum nabytí účinnosti územního plánu nebo jeho změny:
 jméno a příjmení, funkce a podpis oprávněné úřední osoby pořizovatele, otisk úředního razítka: